



H I R D E T M É N Y

A Fejér Vármegyei 07-403550 kódszámú vadászterület közös képviselője a Fejér Vármegyei 07-403550 kódszámú vadászterület földtulajdonosait és képviselőit az alábbi napirendi pontok megtárgyalása érdekében földtulajdonosi közgyűlésre összehívja.

Napirendi pontok:

1. Eljárási rend ismertetése, a közgyűlés tisztségviselőinek megválasztása
2. Beszámoló a Földtulajdonosi közösség 2025. január 01. – 2025. december 31. közötti gazdálkodásáról.
3. Döntés a 2020. évi - a földtulajdonosok által fel nem vett használati díjnak a vadászterület fejlesztésére történő felhasználásáról.
4. Egyebek

A közgyűlés helye: 8093 Lovasberény, Vörösmarty u. 4. Lovasberényi Erdészeti Igazgatóság tárgyalója

A közgyűlés időpontja: 2026. április hó 20. nap 9.00 óra

Regisztráció kezdete: 2026. április hó 20. nap 8.00 óra

A 07-403550 kódszámú vadászterület bruttó területe: 4.673 ha.

A közgyűlés napirendi pontjaiban a megjelent földtulajdonosok a tulajdonukban álló földterület – ideértve a medret is – aránya szerint számított szavazattöbbséggel határoznak.

Tájékoztatások és figyelmeztetések:

A vadászterülethez tartozó föld tulajdonosa, amennyiben a fenti kérdésekben határozó földtulajdonosi gyűlésen nem személyesen, hanem képviselő útján kíván nyilatkozatot tenni, képviseléről a 79/2004. sz. FVM rendelet 7. § (2) bekezdésében meghatározottak szerint gondoskodhat.

A vadászterületnek minősülő ingatlanok tulajdonjoga – és így a földtulajdonosi gyűlésen határozathozatalban való részvétel – igazolásaként el kell fogadni

- a) az ingatlan tulajdoni lapjának hiteles másolatát;
- b) az ingatlan tulajdonjogának földhivatali bejegyzéséről szóló határozat eredeti vagy közjegyző által hitelesített másolati példányát;
- c) az ingatlanügyi hatóság által papíralapon vagy elektronikus adathordozón kiadott földkönyvet, vagy tulajdonosi adatokkal kiegészített földkönyv kivonatot;
- d) az ingatlanügyi hatóság által papíralapon vagy elektronikus adathordozón kiadott, a tulajdonosok nevét, tulajdoni hányadát, a földrészletek helyrajzi számait, valamint azok területét hektárban tartalmazó összesítőt;
- e) az ingatlan-nyilvántartási adatbázishoz adatátviteli vonalon való csatlakozással számítógépes hálózaton történő adatlekéréssel történő helyszíni adatbemutatót, vagy a tulajdoni lapról elektronikus formában szolgáltatott nem hiteles másolat helyszíni bemutatását.

Vadászterületnek minősülő ingatlan esetében csak egy személy tehet érvényes jognyilatkozatot. Ha az ingatlanok több tulajdonosa van, a tulajdonostársak képviselőikről tulajdoni hányaduk arányában számított szótöbbséggel határoznak, amit a tulajdonostársak képviselőjében eljáró személy megfelelő módon igazolni köteles.

A határozathozatalban önhibáján kívül részt nem vett vagy a meghozott határozattal egyet nem értő, kisebbségben maradt földtulajdonosok, ha a határozat az okszerű gazdálkodást sérti, vagy a meghozott határozattal egyet nem értő, kisebbségben maradt vagy a határozathozatalban részt nem vett földtulajdonosok jogos érdekeinek lényeges sérelmével jár, a határozatot annak meghozatalától számított harminc napon belül a bíróságnál megtámadhatják.

A vad védelméről, a vadgazdálkodásról, valamint a vadászatról szóló 1996. évi LV. törvényvégrehajtásának szabályairól szóló 79/2004. (V. 4.) FVM rendelet – a továbbiakban: Vhr. - 10.§ (2) bekezdése alapján a közös képviselő tájékoztatja a földtulajdonosokat, hogy a 2023. évi földtulajdonosi kifizetésekre

2026. április hó 21. és 2026. április hó 30. napja között

munkanapokon 8.00 és 12.00 közötti időben

a Lovasberényi Erdészeti Igazgatóság

8093 Lovasberény, Vörösmarty u. 4. szám alatti irodahelyiségében kerül sor.

**A FÖLDTULAJDONOSOKAT ELŐZETES TELEFONOS VAGY E-MAIL-ES EGYEZTETÉSRE
KÉRJÜK!**

+36-22-456-039 VAGY lovasbereny@bp-erdo.hu

A közös képviselő tájékoztatja a földtulajdonosokat, hogy a Vhr. 9.§. (4) bekezdése alapján az első kifizetés alkalmával a tulajdonosi közösség tagjának tulajdonában álló föld tulajdonjogát a közös képviselőnél igazolnia kell.

A vadászterületnek minősülő ingatlanok tulajdonjoga igazolásaként a Vhr. 9.§ (3) bekezdésnek megfelelően el kell fogadni

- a) az ingatlan tulajdoni lapjának hiteles másolatát;
- b) az ingatlan tulajdonjogának földhivatali bejegyzéséről szóló határozat eredeti vagy közjegyző által hitelesített másolati példányát;
- c) az ingatlanügyi hatóság által papíralapon vagy elektronikus adathordozón kiadott földkönyvet, vagy tulajdonosi adatokkal kiegészített földkönyv kivonatot;
- d) az ingatlanügyi hatóság által papíralapon vagy elektronikus adathordozón kiadott, a tulajdonosok nevét, tulajdoni hányadát, a földrészletek helyrajzi számait, valamint azok területét hektárban tartalmazó összesítőt;
- e) az ingatlan-nyilvántartási adatbázishoz adatátviteli vonalon való csatlakozással számítógépes hálózaton történő adatlekéréssel történő helyszíni adatbemutatást, vagy a tulajdoni lapról elektronikus formában szolgáltatott nem hiteles másolat helyszíni bemutatását.

A haszonbérleti díj készpénzben és átutalással teljesíthető. A közös képviselő a helyszínen vagy elektronikusán történő egyeztetést követően átutalással köteles a kifizetést teljesíteni.

Az átutalás teljesítéséhez a jogosult köteles megjelölni az érintett ingatlanok helyrajzi számait, és a számlaszámot, amire a teljesítést kéri.

Kelt: Lovasberény, 2026. március hó 30. napján



Domján György
földtulajdonosi közösség közös
képviselője

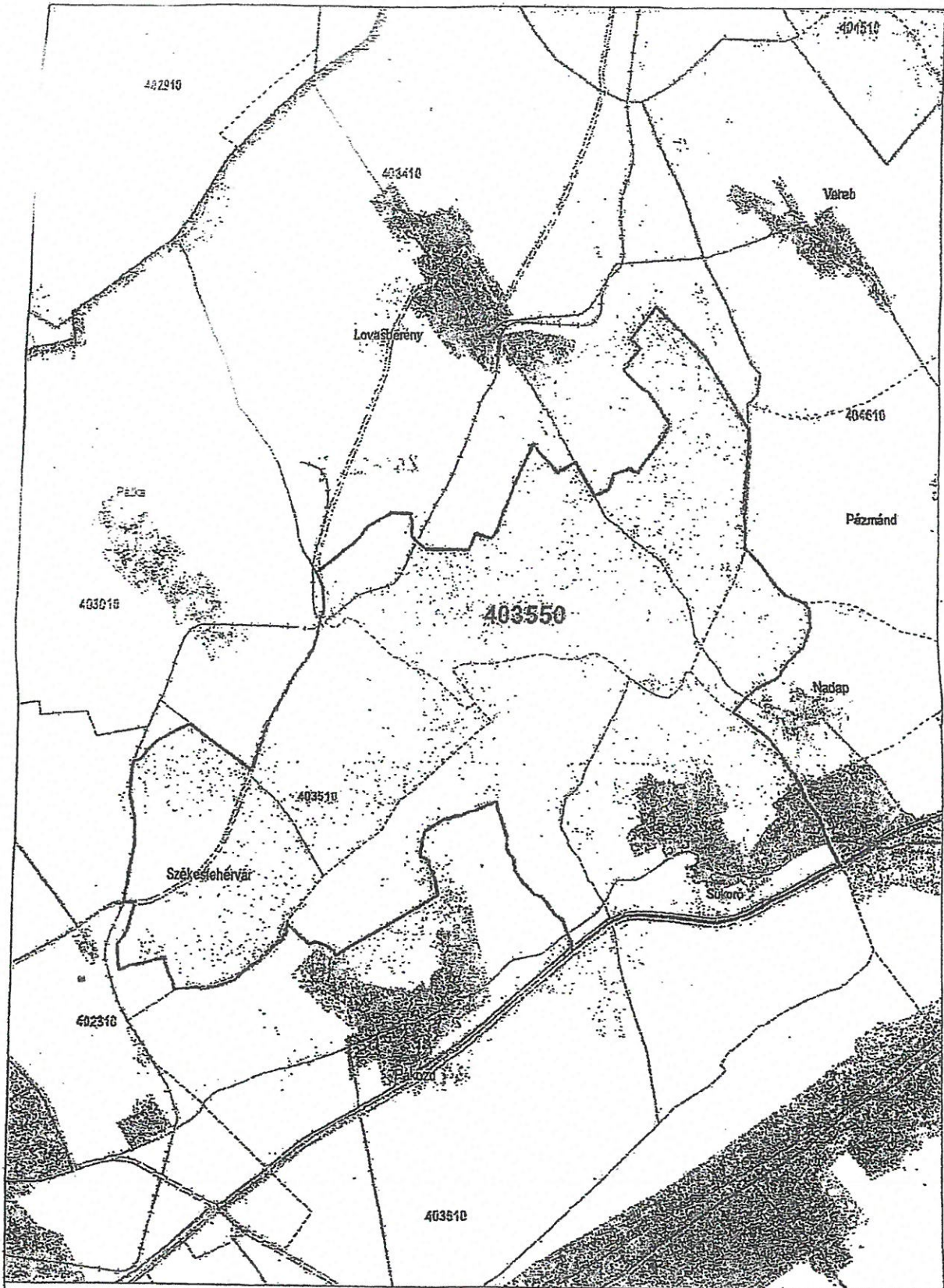
A kifüggesztés időtartamát igazoló záradék

Hirdetmény kifüggesztésének napja: 2026. _____ hó ____ napja




Hirdetmény levételének napja: 2026. _____ hó ____ napja



Igazolom, hogy ez a hirdetmény a fenti időszak alatt folyamatosan ki volt függesztve a

..... hirdető tábláján:



0 1 2 3 4 km
1:50 000

-  vadászterület-ajánlott határa
-  vadászterület jelenlegi határa
-  vadgazdálkodási téjegység határa

-  Fejér megyei településhatár
-  illetékesség határa

Handwritten signature or initials in blue ink.

